

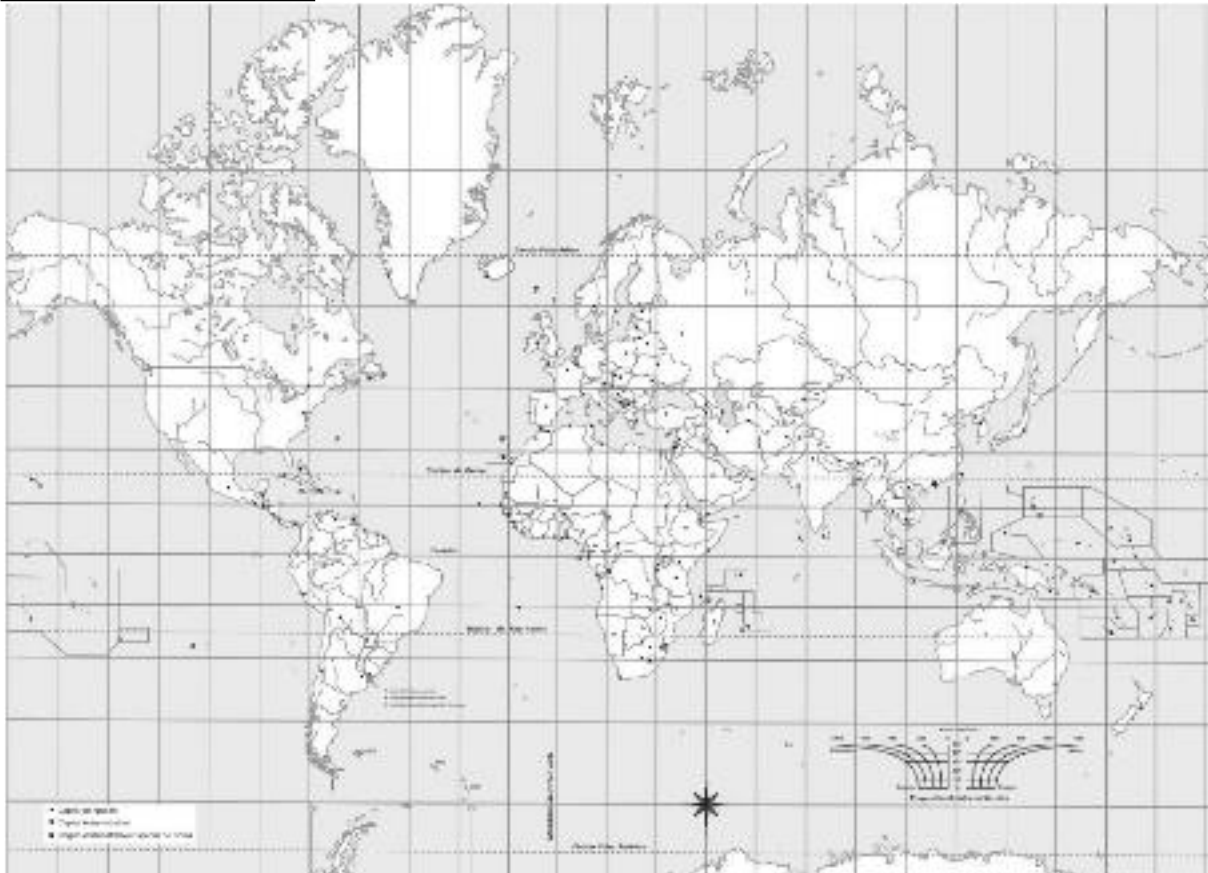
Asignatura: Geografía

Profesores: María Meza, Díaz Alfredo

A modo de repaso, el año pasado estuvimos viendo aspectos generales sobre la geografía, como por ejemplo los conceptos de espacio geográfico, el paisaje, urbano y rural, también trabajamos con mapas. En 2° año el continente específico que vamos a estudiar es el continente americano pero antes de empezar a desarrollarlo es importante retomar algunos conceptos.

Espacio geográfico La noción de espacio

El espacio geográfico es una construcción social que puede estudiarse en sus diversas manifestaciones



Actividad 1 : en el planisferio colorear el continente americano.



imagen 1



imagen 2



imagen 3



imagen 4

Actividad 2: observen las imágenes, ¿que tipo de espacio es (urbano-rural)? justifiquen su respuesta.

Actividad 3: ¿reconocen alguna imagen? ¿ A qué país se asocia la imagen ?

PRESENTACION DEL CONTINENTE AMERICANO

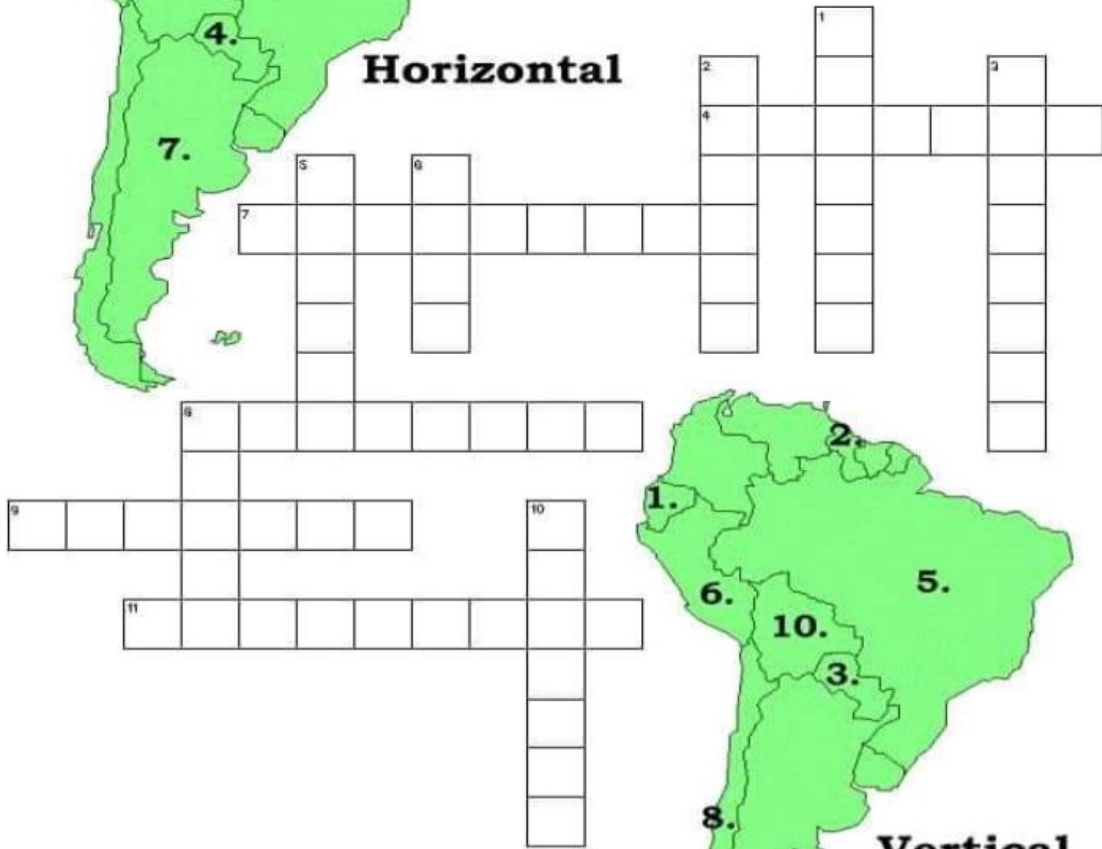
Actividades:

1. ¿Cómo se compone el continente Americano?, ¿Cómo está dividida políticamente? ¿con que otras dominaciones se conoce a América?
2. En un mapa del continente Americano político marcar:
 - ❖ Limites
 - ❖ Océanos y principales mares
 - ❖ División Política
3. Realizar la actividad del mapa de América del Sur



**Mira el mapa,
piensa y escribe el
nombre del país.**

Horizontal



Vertical

América Del Sur

Número 2



Países:
 Argentina
 Brazil
 Chile
 Colombia
 Ecuador
 Guayana
 Paraguay
 Perú
 Surinam
 Uruguay
 Venezuela

Capitales:
 Asunción
 Bogotá
 Brasilia
 Buenos Aires
 Caracas
 Lima
 Montevideo
 Quito
 Santiago



Andes
Amazonas

AMERICA: ORIGEN DE SU NOMBRE

El nombre de América se debe a Américo Vespucio, quien visitó estas tierras entre los años 1.499 a 1.501. Realizó varios viajes; primero sirviendo a Portugal, luego a España.

Históricamente se conocen dos viajes: el 1º visitó las costas septentrionales de América del Sur, desde Cabo Branco o Blanco (Brasil) hasta la Península de Guajira (Colombia); el 2º Recorrió hasta Golfo Nuevo (Chubut-Argentina), en cambio otros dicen que solo traspasó el Trópico de Capricornio.

Vespucio escribió relatos dirigidos a la familia Médicis de Italia, que fueron sus protectores, en estas cartas describía: a los nativos, sus costumbres, la flora, fauna, como la desembocadura de los grandes ríos Orinoco y Amazonas. Además, la corriente cálida de las Guayanas, a la vez que se ocupó de las estrellas no visibles del Hemisferio Norte, especialmente la Constelación de la Cruz del Sur.

En Francia, el colegio Vosgiense de Saint Die, encargó al geógrafo Martín Waldseemüller, la actualización de las obras de Ptolomeo, incorporando los nuevos conocimientos: En 1.507, Waldseemüller, publicó la obra "Introducción a la Cosmografía", escrita en latín, donde llama al Nuevo Continente tierras de "Amérigén o Amérigo". Igualmente en el mapa Mural y Globo terráqueo que confeccionó consigna el mismo nombre, pero reservándolo solo para América Central y del Sur; cuyos estudios lo hizo en base a las cartas de Vespucio que habían sido publicadas en latín y luego en varios idiomas.

Con respecto a América del Norte, se tenían dudas acerca de su vinculación con Asia y en cuanto a América Central, se pensaba que poseía estrechos que la separaban de América del Norte y de América del Sur. En cambio, se estableció en forma temprana, por donde terminaba por el sur, América; puesto que primero Magallanes y luego Hoces, pasaron del Atlántico al Pacífico. Hoces, fue un marino Español, quien en 1.526, recorrió el Pasaje que separa América de la Antártica. En 1.579, el Inglés Francisco Drake, repitió el mismo recorrido, por eso la denominación actual de dicho Pasaje.

El mapa confeccionado por Diego de Rivero en 1.529, representa en forma muy acertada a América Central, haciendo figurar su vinculación con América del Norte y América del Sur. Quien designó al Nuevo Continente con el nombre de América, fue el cartógrafo Gerardo Mercator en 1.569 y en 1.570 hizo lo mismo Abraham Ortelius, dividiendo al continente en América del Norte y América del Sur.

En consecuencia la denominación de nuestro continente, se debe a un error histórico, puesto que Américo Vespucio no fue descubridor; sin embargo la toponimia a rendido homenaje a Cristóbal Colón, cuyo nombre encontramos en la "Columbia Británica" (Canadá), en el "Estado de Columbia" (EE.UU.), ciudad de "Colón" (Panamá), en el "Archipiélago de Galápagos o de Colón" (Ecuador), en la "República de Colombia", etc.

POSICION GEOGRAFICA

La característica principal de América, es que se encuentra desarrollada casi integralmente en el Hemisferio Occidental, excepto el extremo Oeste del archipiélago Aleutiano que se interna en el Hemisferio Oriental a los 173º longitud Este.

Tiene una gran amplitud territorial de Norte a Sur, es decir, en sentido de los meridianos, con 15.500 Km. Se extiende como un gran puente entre, el Océano Glacial Ártico y el Mar Glacial Antártico; a su vez separa las cuencas que ocupan los Océanos Atlántico y Pacífico.

El Océano Pacífico, la separa de Asia y Oceanía y el Océano Atlántico de Europa y África; es decir que estamos en presencia de un continente totalmente aislado de los restantes y que posee límites bien definidos, lo que contrasta con otros especialmente, Eurasia.

América, se encuentra rodeada por los Océanos Pacífico y Atlántico, cuyas plataformas no están vinculadas con ningún otro continente; pero no ocurre lo mismo hacia el Norte, donde se comunica con Asia, especialmente con la plataforma del Mar de Bering.

La gran isla de Groenlandia, se encuentra separada tanto de América como de Europa; el Estrecho de Smith, Bahía de Baffin y el Estrecho de Davis, la separan del Archipiélago Polar Americano y la Península del Labrador, tienen todos más de 200 m. de profundidad; mientras que el Mar de Groenlandia y el Estrecho de Dinamarca, la separan de Noruega e Islandia respectivamente. Sin embargo, se la considera parte integrante de este continente, debido a que estructural y morfológicamente es continuación del Escudo Canádico. Políticamente pertenece a Europa (Dinamarca); pero geográficamente, pertenece a América. América y Antártica, se relacionan por intermedio del arco insular de las Antillas Australes, extendidas desde la Isla Grande de Tierra del Fuego hasta la Península Antártica o Tierra de Graham; formadas por las Islas de los Estados y Archipiélagos: Georgias del Sur, Sándwich del Sur, Orcadas del Sur y Shetland del Sur.

En los Océanos, a distancias variables del continente, se encuentran varios grupos de islas que guardan relación con América. En el Océano Pacífico: las Islas Aleutianas, Isla Guadalupe (México), Isla Revilla Cigedo (México), Islas Clipperton (Francia), Islas Cocos (C.R.), Isla Malpelo (Colombia), Islas Galápagos o de Colón (Ecuador), Isla San Félix (Chile), Isla San Ambrosio (Chile) y de Juan Fernández (Chile). En el Océano Atlántico: Islas Bermudas (Gr.Br.), Isla San Pablo (Brasil), Isla Fernando de Noroña (Brasil), Isla Trinidad (Brasil) e Islas Malvinas (Argentina); las dos últimas se encuentran sobre la plataforma submarina, por lo tanto tienen dependencia directa con el continente.

LIMITES

Por el Norte, América, limita con el Océano Glacial Ártico; por el Este con el Océano Atlántico, que separa América del Norte con Europa (3.000 Km.) y América del Sur con África (2.000 Km.); por el Sur, el meridiano de Hoorn u Hornos que constituye el límite convencional entre los Océanos Pacífico y Atlántico, allí América se encuentra a menos de 1.000 Km. De la Antártida, de quien la separa el Pasaje de Drake y al Oeste, el Océano Pacífico que separa a América de Asia y Oceanía.

PUNTOS EXTREMOS

Puntos extremos insulares: al Norte, considerando a Groenlandia, el punto más septentrional es el Cabo Morris Jesup a los $83^{\circ} 40'$ latitud Norte en la Tierra de Peary si se excluye a Groenlandia, el punto más septentrional se encuentra en el Archipiélago Polar Americano, el Cabo Columbia a los $83^{\circ} 10'$ latitud Norte en la Tierra de Grant de la Isla Ellesmere, estos puntos solo se encuentran a 700 Km. Del Polo Norte, que corresponde a la zona cuyo clima está influenciado por la alta latitud.

El punto más meridional es el Cabo de Hoorn u Hornos a los $55^{\circ} 58'$ latitud Sur en la Isla del mismo nombre, distando 3.700 Km. Del Polo Sur: esto nos muestra que América Austral, se encuentra al Norte del Círculo Polar Antártico, en contraste con lo que ocurre con América Septentrional.

Al Oeste el punto extremo insular es el Cabo Wrangel a los $172^{\circ} 30'$ longitud Este en la Isla Attu del Archipiélago de las Aleutianas y al Este se encuentra en las Tierras del Rey Cristian a los 10° longitud Oeste en Groenlandia.

Los puntos extremos continentales son: al Norte el Cabo Murchinson a los 72° latitud Norte en la Península de Boothia (Canadá); al Sur el Cabo Froward a los $53^{\circ} 55'$ latitud Sur en la Península de Brunswick (Chile) en el extremo occidental del Estrecho de Magallanes. Esto significa que encontramos en América, la mayor distancia de tierra firme del Mundo, en sentido Norte-Sur.

El extremo continental Oeste es el Cabo Príncipe de Gales a los $168^{\circ} 10'$ longitud Oeste sobre el Estrecho de Bering y al Este el Cabo Branco o Blanco (Brasil) a los $34^{\circ} 46'$ longitud Oeste. La masa continental americana pertenece íntegramente al Hemisferio Occidental, solo llega al Hemisferio Oriental al Extremo Este de las Islas Aleutianas.

América del Norte se encuentra desplazada hacia el Oeste de América del Sur y esta última está más alejada que la anterior de las regiones polares.
América del Sur, se encuentra aislada de los demás continentes que América del Norte, puesto que ésta está separada de Asia por el Estrecho de Bering que solo tiene 90 Km.

CIRCULOS O LINEAS ASTRONOMICAS

América se encuentra atravesada por:

- a) El Círculo Polar Ártico a los 66° 33' latitud Norte, que pasa por Alaska, parte septentrional de Canadá y Sur e Groenlandia.
- b) El Trópico de Cáncer a los 23° 27' latitud Norte, recorre el Sur de la Península de California y luego de atravesar la meseta de México y el Golfo de México, sale al Océano Atlántico por el Estrecho de Florida y las Islas Bahamas.
- c) El Ecuador a los 0° de latitud, pasa al Norte de las Islas Galápagos o Colon, atraviesa América del Sur desde la República del Ecuador, donde pasa cerca de su capital: Quito, Sur de Colombia, por la llanura Amazónica y luego llega al Atlántico por el estuario del río Amazonas al Norte de la Isla Marajo.
- d) El Trópico de Capricornio a los 23° 27' latitud Sur, recorre el Norte de Chile, el Norte de nuestro país, centro de Paraguay y Sur de Brasil, pasando cerca de la ciudad de San Pablo, sale al Océano Atlántico al Sur de Río de Janeiro.

El Círculo Polar Antártico, no atraviesa América del Sur.

Más de las dos terceras partes de América quedan comprendidas en el llamado "Hemisferio Continental", la región de mayor actividad humana de la superficie terrestre; el resto que comprende la parte meridional de América del Sur, queda en el llamado "Hemisferio marítimo"

Las divisiones de América

América es un solo continente pero de todos modos es posible efectuar en él varias diferenciaciones mediante la aplicación de distintos criterios.

Desde un **punto de vista geográfico**, América se divide en América del Norte, Central y del Sur. La división entre América del Norte y Central coincide con el límite político entre México, Guatemala y Belice, mientras que el límite entre Panamá y Colombia divide América Central de América del Sur.

También puede establecerse esta división teniendo en cuenta un **criterio geológico**. De esta manera, el límite entre América del Norte y Central se encuentra en el istmo de Tehuantepec, en México. En cambio, el límite entre América Central y del Sur está representado por una línea que se apoya en dos ríos colombianos: el río Atrato, que desemboca en el mar Caribe, y el río San Juan, que desemboca en el océano Pacífico. El arco de islas localizadas en el mar Caribe también forma parte de América Central y

constituye un área del continente con gran complejidad geológica.

Desde un **punto de vista cultural y económico** se pueden diferenciar dos grandes unidades: América anglosajona en la parte septentrional y América latina en la zona meridional. Esta división atiende sobre todo a características culturales, que se ponen de manifiesto en nuestros días a través de desigualdades económicas y sociales. Otros tratadistas consideran que América latina está formada por todos los países americanos en vías de desarrollo, es decir, de la periferia del mundo industrializado, independientemente de su lengua y su cultura.

El límite entre estas dos Américas está ubicado en el río Grande, que constituye gran parte del límite internacional entre los Estados Unidos y México. América anglosajona está integrada por Canadá, Groenlandia y los Estados Unidos, el resto de América forma parte de América latina.

La denominación América latina fue acuñada por autores franceses y se impuso en la literatura.



Capítulo 1: América y la representación del espacio

ra internacional. Con respecto al Caribe (o sea, la porción de América constituida por la América Central insular), también conocido como el "Mediterráneo americano", algunos autores lo excluyen y lo consideran una unidad especial. Esto se debe a la gran fragmentación política resultado de las colonizaciones de distintos países europeos: España, Reino Unido, Francia y Holanda. Se destaca por poseer distintas lenguas, influencias culturales y gran porcentaje de mestizos y de población de origen africano.

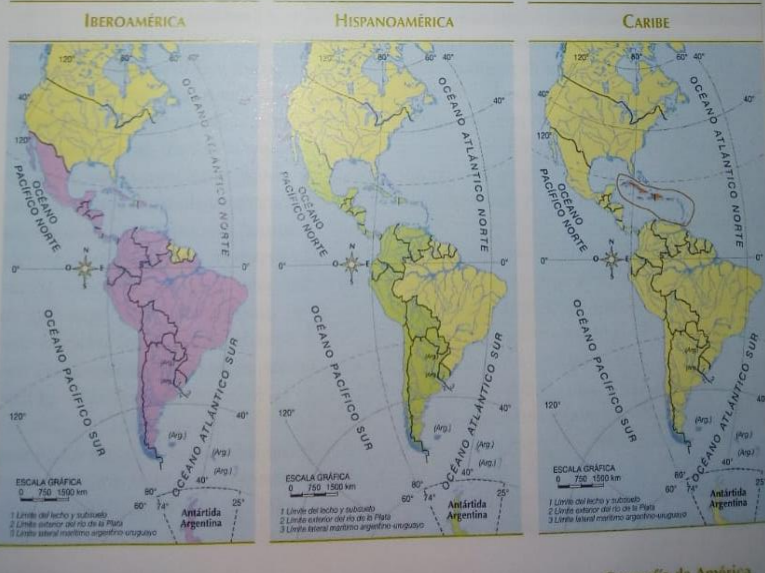
Así como a América anglosajona también se la conoce como la "América pos industrial", la "América del desarrollo" o la "América del primer Mundo", para América latina se propusieron otras denominaciones como "Indoamérica", "Indolatina", "Amerindia" o "América del subdesarrollo". Indoamérica hace referencia a los pueblos indígenas originarios del continente e Indolatina pone de relieve la mezcla entre los pueblos originarios y los europeos. También es válida Iberoamérica, por haber sido colonizada en

su mayor parte por España y Portugal, países que integran la península ibérica en Europa. Por último se la reconoce como Hispanoamérica, en este caso sin el Brasil. Reúne a los países colonizados por España, donde predomina la lengua española que es el idioma oficial.

ACTIVIDAD

• Clasifiquen los siguientes países teniendo en cuenta los distintos criterios utilizados para establecer las divisiones de América. Por ejemplo, desde el punto de vista geográfico, geológico, etcétera.

Perú	Canadá
Guatemala	Argentina
Nicaragua	México
Brasil	Jamaica
Estados Unidos	Venezuela
Cuba	Uruguay



ACTIVIDADES:

- 1_ ¿A quién se le debe el nombre de América? ¿Por qué?
- 2_ ¿Cuál es la posición geográfica del Continente Americano? Explique.
 - A_ Marcar en un mapa político del Continente Americano:
 - LIMITES con sus respectivas referencias.
 - PUNTOS EXTREMOS con sus respectivas referencias.
 - LINEAS ASTRONOMICAS: localizar en el mapa.
- 3_ DIVISIONES DE AMERICA: explique cada criterio de división del Continente Americano
- 4_ OBSERVAR LOS MAPAS DE LA BIBLIOGRAFIA PROPUESTA: clasifiquen los siguientes países teniendo en cuenta los distintos criterios utilizados para establecer las divisiones de América. Por ejemplo, desde el punto de vista geográfico, geológico, etc.

PERU GUATEMALA NICARAGUA BRASIL CUBA
ESTADOS UNIDOS CANADA ARGENTINA MEXICO
JAMAICA
VENEZUELA URUGUAY